



# Tielt

HEERLIJK GENIETEN

VISITTIELT

# Welkom in Tielt!

**VISITTIELT** Markt 13, 8700 Tielt



visittielt.be



Facebook/StadTielt



@StadTielt

Fijn dat je interesse toont in onze stad!

Met deze toeristische brochure hopen we jou te kunnen verleiden een bezoekje aan Tielt in te plannen. Hiervoor hebben we alles in huis! Of je nu kiest voor een gezellig onderonsje met vrienden of familie, een leuke gezinsactiviteit of een romantisch uitje: Tielt heeft jou heel wat te bieden!

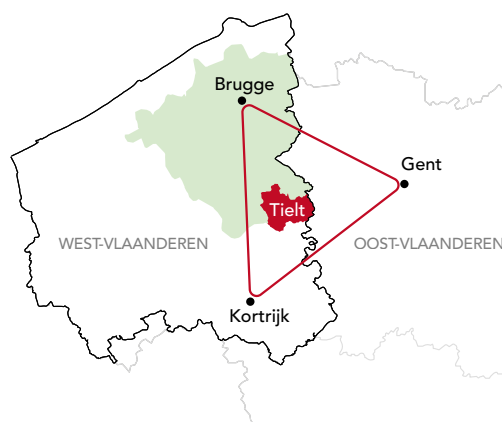
- Tielt ... gelegen in het zuidelijk gedeelte van de toeristische regio het Brugse Ommeland, op een boogscheut van de Leiestreek.
- Tielt ... authentiek historisch stadscentrum met charmante en pittoreske dorpskernen.
- Tielt ... veelzijdigheid van een stad in combinatie met ruimte voor landschap.
- Tielt ... dynamisch en creatief in elk facet.

Wij nodigen je met plezier uit onze troeven te komen ontdekken.

Intussen maken we ons klaar voor de toekomst en kijken we alvast uit naar onze fusie met Meulebeke. Met het oog op een meer efficiënte dienstverlening en om Tielt in de ruime regio nog meer op de kaart te zetten.

We zien je binnenkort in onze stad!

*Luc Vannieuwenhuyze, burgemeester*  
*Hedwig Verdoodt, schepen voor toerisme*



**COLOFON** 2024 - Deze toeristische brochure werd met de nodige zorg samengesteld en is een momentopname.

**TEKST EN LAY-OUT** Lokaal Bestuur Tielt

© **FOTO'S** Lokaal Bestuur Tielt, Stadsarchief Tielt, Westtoer, Wouter Meeus, Thomas De Bouver, Thomas Callens Fotografie, Collecties War Heritage Institute Brussel, Abeellogies



5 ontdekken



19 authentieke dorpskernen



23 fietsen en wandelen



29 voor elk wat wils



33 proeven



37 beleven



41 logeren



*Alle toeristische info vind je terug bij het Stadspunt en bij de aanvullende infopunten.*

## STADSPUNT TIELT

Markt 13  
8700 Tiel  
T 051 42 81 11  
visit@tielt.be

ma: 9u00 - 12u00  
di: 9u00 - 12u00 / 14u00 - 17u00  
wo: 9u00 - 12u00 / 14u00 - 17u00  
do: 9u00 - 12u00 / 14u00 - 18u00  
vr: 9u00 - 12u00  
za: 9u00 - 11u30

## AANVULLENDE INFOPUNTEN

### Poelberg

Poelberg 1

### De Naelde

Oosthoekstraat 12, Kanegem

### Camperplaats

### Het Ovenbuur

Kanegemstraat 62, Kanegem

### 't Een en 't Ander

Schuierskapelle-Dorp 3,  
Schuierskapelle

### 't Dorpshuis

Aarsele-Dorp 21,  
Aarsele






Poelbergmolen

ontdekken

*Heb je maar eventjes de tijd  
om onze stad te bezoeken?  
Maak dan kennis met onze  
7 highlights!*



# 7 toppers

## 1

### HALLENTOREN

De trots van Tielt! Dit imposante gebouw met belfort siert dan ook sinds jaar en dag onze stad. Meer zelfs: sedert 1275 is de Hallentoren hét symbool van de stad. Het middeleeuwse economische en sociale leven speelde zich af rond deze Lakenhalle en het inmiddels verdwenen Schepenhuis. Zijn huidige vorm dateert uit 1558-1560, uitgezonderd de wapenschilden van belangrijke families en heerlijkheden die tijdens de restauratie in 1890 zijn aangebracht.

De peervormige campanile bevat sinds 1773 een volledige en zeldzame beiaard van de Brugse klokkengieten Dumery. De Hallentoren prijkt sinds 1999 op de lijst van het UNESCO-werelderfgoed.

Drie fraaie standbeelden van de hand van Jef Claerhout sieren de Hallentoren: een heks, een duivel en een baljuw. Benieuwd naar hun betekenis?

Neem een kijkje op p. 15-16.

> [Markt Tielt](#)



#### WIST JE DAT

je de Hallentoren ook binnenin kan bezoeken met een stadsgids?

# 2

## STADHUIS MET ALEXIANENPLEIN

Op de plaats waar nu het Tieltse stadhuis staat, liet Margaretha van Constantinopel een passantenhuis voor arme pelgrims en zieken bouwen.

Het hospitaal werd gerund door de Zusters Alexianen. Na de Franse Revolutie werd het gebouw gebruikt als hoofdwacht van de gendarmerie en als vredegerecht. Vanaf 1836 namen de Brugse Zusters Apostolinnen er hun intrek en stichtten er een leer- en werkschool. In 1875 namen de stadsdiensten hun intrek in wat voortaan 'het stadhuis' zou worden. De neoclassicistische voorgevel in Franse witsteen is een ontwerp van architect Croquison.

In 2009 werd het stadhuis helemaal gerenoveerd en uitgebreid, evenals het archief. Oud en nieuw slaan een brug naar een open dienstverlening.

Spring gerust eens binnen en betreed de bijzondere inkomhal.

Het Alexianenplein verbindt het stadhuis met de openbare bibliotheek. Een gedicht van Wilfred Owen in een vertaling van Tom Lanoye hangt in letters van cortenstaal aan de ingangsmuur. Het herinnert aan de eerste gasaanval waarvoor de opdracht in Tielt werd gegeven door de Duitse bezetter.

[> Alexianenplein/Markt 13](#)







# 3

## HUIS MULLE DE TERSCHUEREN

Huis Mulle de Terschueren is een pareltje! Dit statig herenhuis is in het stadspark gesitueerd, middenin het groen.

Het is een beschermd monument en is genoemd naar de vroegere bewoners, de familie Mulle de Terschueren. In 1824 bouwde de Tieltsse edelman Emile-Paul Mulle de Terschueren een kopie van zijn Gentse ouderlijke woning met bijhorend koetshuis. De 19de eeuw kende een belangrijke toename van imposante herenhuisen in de leperstraat, terwijl kapitaal en aanzien zich in de 17de en 18de eeuw concentreerden op de Markt en in de Kortrijkstraat.

Het huis is opgetrokken in een neo-classicistische stijl. De oorspronkelijke tuin is in de jaren 80 omgevormd tot stadspark en is publiek toegankelijk.

Vandaag fungeert het herenhuis als vergaderaccommodatie en herbergt het de trouwzaal voor burgerlijke huwelijken en de Belevingsruimte 'Tielt in WO I'.

Het koetshuis werd ingericht als een volwaardige tentoonstellingsruimte en wordt ingezet voor diverse kunstdoeleinden.

> *leperstraat 42-46,  
(ook via Patersdreef)*



# 4

## BEVRIJDINGSMONUMENT

Tielt werd op 8 september 1944 bevrijd door de Eerste Poolse Pantserdivisie onder leiding van Generaal Maczek. Precies 35 jaar later werd deze authentieke Sherman tank ingehuldigd, in aanwezigheid van Generaal Maczek zelf. Dergelijk type tank werd gebruikt tijdens die bevrijdingsdagen.

> *Lakenmarkt Tielt*



#### WIST JE DAT

heel wat monumenten in het stadscentrum verwijzen naar de bevrijding door Poolse troepen? Je vindt ze terug op p. 18.

# 5

## POELBERGSITE

Wat verderop ligt de Poelbergsite, een recreatieve stopplaats waar het fijn neerstrijken is.

Het gebouw dateert uit 1884 en was vroeger een plattelandsschooltje van de Zusters van 't Geloof. Het schooltje sloot in 1984; de zusters bleven er tot in 2005. Nadien werd het gebouw stadseigendom, authentiek gerestaureerd en voorbereid op een nieuwe toekomst.

Ontdek op de site een brasserie, een picknickweide, een speelplein, een troostplek ... Zalig genieten op grote hoogte!

[> Poelberg 1](#)



# 6

## POELBERGMOLEN

Op een boogscheut van het stadscentrum ligt de Poelberg, een getuigenheuvel van 45 m. De Poelbergomgeving is één van de mooiste gebieden van Tielt. Al van ver zie je hem staan: een houten staakmolen uit 1726 op vier teerlingen en nog maalvaardig, wat bijzonder is.

[> Woestijnbosstraat](#)





#### WIST JE DAT

de Poelbergmolen op zondagnamiddag draait indien er behoorlijk wat wind staat en je die dan ook gratis kan bezoeken?

# 7

## STANDBEELD BRIEK SCHOTTE

Dit beeld van de hand van Jef Claerhout typeert Briek Schotte - oftewel 'IJzeren Briek' - en wordt ook vaak 'De Flandrien' genoemd. Omwille van zijn hoekige en werkende stijl was Briek immers hét typevoorbeeld van de Flandrien. Hij werd geboren in Kanegem op 7 september 1919 en al gauw bleek dat hij voor een glansrijke wielercarrière in de wieg was gelegd.

Briek reed 20 keer de Ronde van Vlaanderen en won deze Vlaamse klassieker in 1942 en 1948. Hij werd wereldkampioen in 1948 en 1950, nam vier keer deel aan de Ronde van Frankrijk en eindigde als tweede in 1948. Briek Schotte overleed op 4 april 2004, heel symbolisch op de dag van de Ronde van Vlaanderen.

> *Kanegem-Dorp*



# Tieltse verhalen

*Legendes kleuren een stad.*

**Drie standbeelden van Jef Claerhout (1937-2022) sieren drie gevels van de Hallentoren. Zij concretiseren drie Tieltsse verhalen rond een duivel, een heks en een baljuw.**

## **OLIVIER DE DUIVEL**

Het standbeeld zit vol symboliek en toont het bewogen leven van deze buitengewone Tieltenaar. Het gewei verwijst naar zijn adellijke titel 'Olivier le Daim' (= damhert). Het touw rond de hals slingert als een duivelsstaart tussen zijn benen door en raakt de sokkel met een driehoekige uitloper.

Schaar en scheermes zijn de attributen van zijn beroep, die hij hanteert als een

poppenspeler die zijn marionetten laat dansen. In de rug wordt hij beschermd door een kruisspin middenin haar web, een allusie op zijn vriend Lodewijk XI, de 'Spinnenkoning'. De S-vormige gestalte rust op twee voeten die uitlopen in geslepen bokkenpoten, een duivel waardig.





## TANNEKE SCONYNCKX

Dit beeld symboliseert eerherstel voor alle onschuldige slachtoffers van heksenwaan. Tanneke wordt afgebeeld terwijl ze sterft en wordt letterlijk de hoogte in geprezen. Haar vleugels maken van haar een engel. Ze ontsnapt aan de pijn van de aardse beschuldigingen.

Haar rechtervleugel is echter onvolgroeid, wat erop wijst hoe moeilijk het was om op te boksen tegen valse beschuldigingen. Het touw waarmee ze gemarteld werd, slingert om haar heen. Duivelse ratten hebben haar in het vizier.



## BALJUW SPIERINCK

Het robuuste standbeeld verbeeldt de dood van baljuw Spierinck: al kaatsend op de Markt krijgt hij een pijnscheut in zijn hart. Terwijl hij naar zijn hart grijpt, valt hij voorover en rolt de kaatsbal uit zijn hand ... Het trieste levenslot van Spierinck staat in schril contrast met zijn overmoedigheid. "Ick was eergisteren gedaghvaert voor God ende ic ben nog hier". Spierinck geloofde niet dat hij zijn juridische misstap met zijn leven zou vergelden ...

### WIST JE DAT

je meer info over deze volksverhalen kan vernemen op [visittielt.be](http://visittielt.be) of in de brochure 'Drie opmerkelijke verhalen in de geschiedenis van Tielt'?



# Oorlogserfgoed

## TIELT EN WO I

In de Eerste Wereldoorlog was Tielt vier jaar lang het hoofdkwartier van het Vierde Duitse Leger (A.O.K. IV). De legerleiding met bevelhebbers en een hele entourage nam zijn intrek in onze stad. Opperbevelhebber hertog von Württemberg en vanaf 1914 ridder van Arnim waren vanuit Tielt de burgerlijke bestuurders van bezet België ten westen van de Schelde. De Duitse bezetter hanteerde een strikt militair regime, ook voor de gewone Tieltenaar. Het was voor de Tieltenaar elke dag knokken om de oorlog door te komen.

## BELEVINGSRUIMTE TIELT IN WO I

Deze belevingsruimte bevindt zich op de eerste verdieping van Huis Mulle de Terschueren. Je ontdekt er helemaal hoe onze stad eruit zag tussen 1914 en 1918. Een aantal zorgvuldig uitgekozen historische objecten, heel wat uniek fotomateriaal en een audiomaquette bieden een blik op deze donkere periode. De documentaire film 'Thielt 1914-1918. Strategische hoogte voor hertogen en prinses' kan je er eveneens bekijken.



### WIST JE DAT

er een groepsarrangement 'Tielt in WO I' bestaat? Zie p. 38.

## TIELT EN WO II

In de Tweede Wereldoorlog werd Tielt in de meidagen van 1940 zwaar verwoest. De bevrijding door de Eerste Poolse Pantserdivisie onder leiding van Generaal Maczek is één van de meest memorabele gebeurtenissen uit de Tieltsse geschiedenis. Generaal Maczek (1892-1994) is de eerste en enige ereburger van de stad. Op officiële plechtigheden wordt nog steeds hulde gebracht aan de Poolse bevrijder.

### POLENPLEIN MET STANDBEELD GENERAAL MACZEK

Dit plein werd omgedoopt tot Polenplein ter ere van de Poolse bevrijders. Generaal Maczek werd er door kunstenaar Jef Claerhout vereeuwigd met een standbeeld. Het is een bronzen sculptuur geplaatst op een driehoekige natuurstenen sokkel. Generaal Maczek houdt een sleutel in de hand: een sleutel van het wapenschild en bij uitbreiding een sleutel van de stadspoorten die hij opent en waarbij hij symbolisch de stad teruggeeft aan de Tieltenaars.

> *Polenplein*



### STANISLASPOORT

Al in 1948 werd deze poort opgericht als huldemonument aan de Poolse bevrijders. Boven de poort zie je in de nis het beeld van de heilige Stanislas, patroonheilige van Polen. De Tieltsse kunstenaar Maurice Vander Meeren maakte dit beeld.

> *Ieperstraat/Markt*

### BEVRIJDINGSMONUMENT WO II

Het bevrijdingsmonument omvat een Sherman tank. Dergelijk type tank werd ingezet tijdens de bevrijding van Tielt op 8 september 1944. Daarnaast zie je het ganse traject van de bevrijdingsroute van de Eerste Poolse Pantserdivisie.

> *Generaal Maczekplein*

> *groepsarrangement*

#### 'IN DE SPOREN VAN GENERAAL MACZEK'

Samen met een stadsgids ontdek je het boeiende alsook trieste verhaal van de Poolse bevrijders. Zij kenden een persoonlijke tragedie: na de oorlog konden zij niet meer naar hun vaderland terug omwille van het intussen gangbare communisme. Het persoonlijke levensverhaal van Generaal Maczek alsook de vele sporen van de bevrijding die zich nog in onze stad bevinden, ontdek je tijdens deze wandeling. Zie p. 38.



Neringenstraat

*authentieke dorpskernen*

# historisch Aarsele

Aarsele is de grootste deelgemeente. De vroegste geschreven vermelding van Aarsele gaat terug tot een oorkonde uit 1038 waarin de Gentse Sint-Pietersabdij melding maakt van een landbouwuitbating te 'Arcela'. Het dorp kende een bewogen geschiedenis en incasseerde in de loop der tijden heel wat plunderingen en verwoestingen. In de 19de eeuw evolueerde Aarsele naar een modern dorp: onderwijs, vroege straatverlichting en een station getuigen daarvan.

## NERINGENSTRAAT

De Neringenstraat is een landelijke verbindingsweg tussen de dorpskernen van Aarsele en Kanegem. De weg loopt doorheen de vallei van de Neringbeek. De kasseistraat is volledig aangelegd in kinderkopjes en is een beschermd monument. De Neringenstraat ligt af en toe op het parcours van de Ronde van Vlaanderen.

## VLIEGTUIGRAMP

Op 2 oktober 1971 vond in Aarsele de op één na zwaarste vliegtuigramp op Belgisch grondgebied plaats. Een vliegtuig van British European Airways dat vanuit Londen op weg was naar Salzburg stortte neer in een weide in Aarsele. Alle 63 inzittenden kwamen om. 50 jaar na datum werd een monument opgericht ter ere van de slachtoffers. Het werk is van de hand van Boudewijn Callewaert en kreeg 'De Vallende Vlieger' als naam mee.



# rozen uit Kanegem


De dorpsnaam Kanegem is van Frankische oorsprong: 'Caningahem' wat 'het heem, de woning van de volgelingen van Cano' betekent. Volgens de legende vestigde Cano zich omstreeks de 6de eeuw op de hoeve Groot Goet Ten Broucken. De eerste geschreven naamsvermelding Caningahem dateert van 967 in een klaagbrief van de abt van de abdij van Sint-Baafs in Gent. De Sint-Bavokerk wordt omwille van haar uitstraling vaak de 'kathedraal van te lande' genoemd. Het is een fraaie neo-barokke kerk.

## BLOEMENDORP

Kanegem is sinds jaren 'het bloemendorp', wat de verdienste is van het Koninklijk Comité Kanegem Bebloemd. Duizenden rozenstruiken, fuchsia's, dahlia's en geraniums sieren de bermen en de dorpskern. Heel wat privéwoningen trekken ook volop de kaart van bloemen. Talrijke gedenkplaten en sfeervolle monumentjes in en om de dorpskern herinneren aan de vele provinciale, gewestelijke, nationale én internationale prijzen die het comité in ontvangst mocht nemen.

## BRIEK SCHOTTE

In 1997 werd Briek Schotte met het standbeeld 'IJzeren Briek' vereeuwigd door kunstenaar Jef Claerhout. Zie p. 14.





# landelijk Schuiferskapelle

Schuiferskapelle is de kleinste deelgemeente, maar heeft een naam die als muziek in de oren klinkt. Het dorp maakte eeuwenlang deel uit van de roede van Tielt in de kasselrij Kortrijk. Het huidige grondgebied van Schuiferskapelle bestond onder het feodaal stelsel uit de heerlijkheid Hulswalle, dat feodaal en kerkelijk volledig afhankelijk was van het leenhof Tielt-Buiten.

De eerste vermelding van Scuvers-capelle of kapelle van Scuvers dateert uit 1455, naar de Tieltse familie De Scuvere die lange tijd instond voor de kapel. Vlak voor de Franse Revolutie ontwikkelde de kapel zich tot een onafhankelijke parochiekerk.



Omgeving Poelberg

*fietsen en wandelen*



Niets leuker dan te voet of per fiets op verkenning te gaan.

# fietsen



## FIETSNETWERK BRUGSE OMMELAND EN LEIESTREEK

Het fietsnetwerk met knooppuntensysteem van Westtoer staat garant voor uren fietsplezier. Tielt en deelgemeenten behoren tot het netwerk van het Brugse Ommeland, maar ook de Leiestreek ligt op een boogscheut. De fietsnetwerkkarten bundelen eveneens lusvormige en apart bewegwijzerde fietsroutes. Voor Tielt is dit bijvoorbeeld de Tielts Plateaufietsroute.

## TIELTS PLATEAUFIETSROUTE

Deze nieuwe fietsroute is gebaseerd op het fietsnetwerk en is apart bewegwijzerd. Je start in het centrum van Tielt, Ruiselede of Wingene en vertrekt voor een tocht van goed 53 km. Het traject van de Tielts Plateaufietsroute werd geïntegreerd in de fietskaart van het fietsnetwerk Brugse Ommeland.



### WIST JE DAT

je ook fietsen kan huren?  
Blue-bike aan station Tielt: [blue-bike.be](http://blue-bike.be) / Tieltsse fietswinkels: [visittielt.be](http://visittielt.be)





## THEMAROUTES

### AMUSANT PLATTELAND

Landbouw en landschap zijn de twee uitgangspunten van deze lokale fietsroute. Het landschap bepaalt de landbouw, maar ook de landbouw bepaalt mee het landschap. Spring op je fiets en ontdek de identiteit van stad en platteland! De routes zijn apart bewegwijzerd aan de hand van vier kleuren.

Blauwe (overkoepelende) route = 36 km

Groene route = 15 km

Rode route = 13 km

Gele route = 17 km

Starten kan op de Markt, in elke dorpskern en aan de Poelberg. Verspreid over de route staan 19 infoborden aan landbouwbedrijven met tekst en uitleg. Kindvriendelijk!



### TIELTSE WIJNFIETSRUTE

Wist je dat Tiel maar liefst vijf wijndomeinen rijk is? Wijngoed Kapelle in Schuiferskapelle, Hoogenhove in Aarsele, 't Karelsgoed en Hoenderveld op de Poelberg en 't Notelaerengood in Kanegem.

Die domeinen zijn met elkaar verbonden dankzij een nieuw uitgestippelde en apart bewegwijzerde fietstocht van zo'n 30 km. Aan elk wijndomein tref je een infobord met weetjes. Starten doe je op de Tieltse Markt. De route komt voorbij elke gemeente van Tiel en loodst je voorbij de mooiste plekjes. Proeven doe je in gezellige cafeetjes onderweg. Terroir Tiel!



#### WIST JE DAT

je de fietskaart van Amusant Platteland en de Tieltse wijnfietsroute gratis kan downloaden?



# wandelen

## STADSWANDELROUTE TIELT

De stadswandelroute Tielt vormt dé ideale kennismaking met de stad. Deze centrumwandeling is apart bewegwijzerd en brengt je langs de mooiste plekjes van de stad.

## WANDELNETWERK POELBERG-MEIKENSBOSSEN

Het nieuwe wandelnetwerk met 15,2 km wandelpaden laat je kennismaken met het glooiende landschap op de grens tussen Tielt en Dentergem. De 45 m hoge Poelberg met Poelbergsite, kronkelende veldwegen, het beschermd landschap rond de Poelbergmolen en uiteraard de Meikensbossen met zijn oud en jong bos, poelen, dreven, hooi- en weilanden vormen het aantrekkelijke decor van dit wandelnetwerk. De vele vergezichten en charmante kapelletjes maken het plaatje compleet.



### WIST JE DAT

wandelkaarten aan te kopen zijn via [visitwestvlaanderen.be](http://visitwestvlaanderen.be) of aan het Stadspunt?  
De gratis wandellussen zijn eveneens te downloaden via [visittielt.be](http://visittielt.be).



## **TOERISTISCHE OMMETJES**

Van maart tot oktober staan er toeristische ommetjes op de agenda. Samen met de Tielse Gidsenkring biedt de dienst voor toerisme je gratis wandel- en fietstochten aan onder leiding van een Tielse stadsgids. Je komt voorbij gekende maar vooral minder gekende plekjes op zoek naar leuke weetjes over onze stad.

Voor de kalender en inschrijvingen: zie [visittielt.be](http://visittielt.be).

## **KLAVERTJE VIER EN HAPPY FEETWANDELINGEN**

De Klavertje Vier wandelingen brengen je langs kronkelende paden en steegjes in het stadscentrum. Ze zijn telkens 5 km lang en starten en eindigen aan de Hallentoren.

De Happy Feetwandelingen zijn zo'n 2,5 à 3 km lang en starten op de Poelberg, in Kanegem, in Aarsele en in Schuiferskapelle.





## THEMAWANDELINGEN

### WEST- EN OOSTHOEKWANDELING KANEGEM

De West- en Oosthoek zijn twee belangrijke begrippen in Kanegem. Vanuit de dorpskern in Kanegem trek je op avontuur langsheen de mooiste en verborgen plekjes van het bloemendorp. De Westhoekwandeling is 6,5 km lang, de Oosthoekwandeling telt 6 km met een mogelijke uitbreiding naar 9 km. Beide routes zijn bewegwijzerd en de bijhorende wandelfolder vertelt je alles over de geschiedenis van Kanegem, de Neringbeek, het Groot Goet Ten Broucken, de rozenstruiken ...

De prachtige landschappen vormen het ideale wandeldecor.



### PLUKWANDELROUTE SCHUIFERSKAPELLE

De Plukwandelaroute is een lusvormige bewegwijzerde route van 5,5 km die start op het dorpsplein en het plattelandsdorpje Schuiferskapelle alle eer aan doet. Wat is een brugstok, een dosseweg, een ganzebrugge, een uitweg, een vrouwenboom, een steenakker ... Wie is Nikolaas van Tolentijn, wat is Het Atelier, wat is de Heilig Hartverering ...

Je komt het allemaal te weten via de wandelbrochure en/of via de QR-codes op de bewegwijzerde wandelaroute.

### VALLENDE VLIAGERWANDELING AARSELE

Ontdek het verhaal van Aarsele en de vallende vlieger tijdens deze apart bewegwijzerde wandeltocht van zo'n 7 km. Starten doe je aan de Sint-Martinuskerk. Op diverse plaatsen kan de wandeling wel ingekort worden.

Via de Kazernestraat kan de wandeling ook uitgebreid worden met de lange Oosthoekwandeling in Kanegem (9 km). De wandeling neemt je mee op de oostelijke uitloper van de Tieltse cuesta. Vanop deze heuvelrug, die opbouwt in het westen vanaf Koolskamp, heb je vergezichten over de zgn. Vlaamse Vallei, met zuidelijk de Speibeek (naar de Oude Mandel) en in het noordoosten de Poeke-, Nering- en Reigerbeek (naar de Oude Kale). Vanop de Baudeloohoogte kan je bij helder weer de Arteveldetoren in Sint-Denijs-Westrem zien.





Skatepark Watewy

voor elk wat wils





# beleef cultuur

Bij Cultuurcentrum Gildhof en Theater Malpertuis zit je op cultureel vlak altijd goed. Een zeer ruim aanbod, zowel tijdens de week als in het weekend.

Op woensdagavond en donderdagnamiddag kijk je in het cultuurcentrum film bij Ciné Gildhof.

**Cultuurcentrum Gildhof** Sint-Michielstraat 9, T 051 42 82 20, [gildhof.be](http://gildhof.be)

**Theater Malpertuis** Stationstraat 25, T 051 40 62 90, [malpertuis.be](http://malpertuis.be)



# kidsproof

**Recreatiedomein Watewy** Hondstraat 98

**Speelbos** Burggraaf Vande Vyverelaan

**Speelweide Poelberg** Poelberg 1

**Tuin De Brabandere** Generaal Maczekplein 2

**Skatepark** Hondstraat 110 en Drie Wilgen 43, Schuiferskapelle

**Stadspark** Ieperstraat 46 / Kortrijkstraat

**Dorpsboerderij Nest** Dosseweg 20, Schuiferskapelle, [dorpsboerderijnest.be](http://dorpsboerderijnest.be)



# sport op maat

**Sporthal De Ponte** Sportlaan 3

**Sporthal Aarsele** Schoolstraat 4/6, Aarsele

**Finse piste** Burggraaf Vande Vyverelaan

**Sportdomein Watewy** met padel- en tennisvelden - Hondstraat 98

**MTB-trailpark en MTB-route** Stokerijstraat

**Multisportterrein** Drie Wilgen 43, Schuiferskapelle

**Sporten in het groen** bankenwandeling en fitnesscirkels

## WIST JE DAT

je een heuse speelkaart op [tielt.be/jeugd/speelkaart](http://tielt.be/jeugd/speelkaart) vindt?  
Of haal een gratis exemplaar bij het Stadspunt.

# shopping Tielt

Het mooi aangeklede kernwinkelgebied nodigt je uit om heerlijk te shoppen. Op geregelde basis zijn er koopzondagen, shopzondagen, latenightshopping ... Maar los van deze evenementen ben je hartelijk welkom voor jouw shopplezier!



## WIST JE DAT

er ook een Tieltse cadeaubon beschikbaar is? Leuk om te geven en vooral leuk om te krijgen! Beschikbaar bij het Stadspunt.





*proeven*



Een veelheid aan leuke cafeetjes en smaakvolle restaurants met dagverse streek- en hoeveproducten.



## picknicken

**Speelweide Poelberg** Poelberg 1

**Poelbergbosje** Bergstraat

**Speelbos met reuzepicknickbank** Burggraaf Vande Vyverelaan

**Vredespark** Tramstraat

**Stadspark** Ieperstraat 46 / Kortrijkstraat

**De Kam** Zuiderring



## wekelijkse markten

**Donderdagmarkt** Sportlaan / Lakenmarkt

donderdagvoormiddag tussen 8u00 en 13u00

**Boerenmarkt** Tramstraat

zaterdagmiddag tussen 14u00 en 16u30

[boerenmarkt.com](http://boerenmarkt.com)

**Indoor boerderijmarkt** Nagelstraat, Kanegem

elke vrijdag van 16u00 tot 18u30

[boerderijmarkt.be](http://boerderijmarkt.be)

### WIST JE DAT

er een Tielte wijnfietsroute is? Zie p. 25.



Marktoptreden Tielse Europafeesten

beleven



**WIST JE DAT**

je op [visittielt.be](https://www.visittielt.be) alle events ontdekt?



*Het hele jaar door is het gezellig  
samenkomen en beleef je de stad voluit!*

## Bruisende evenementen

### **TIELTSE EUROPAFEESTEN**

De Tieltse Europafeesten vinden steeds plaats in het eerste volle weekend van juli. Het ontstaan ervan gaat terug tot 1959 toen een verbroedering werd aangegaan met Bruneck in Italië, Gross-Gerau in Duitsland, Brignoles in Frankrijk en later met Szamotuly in Polen.

De Tieltse Europafeesten groeiden uit tot een driedaags gratis stadsfestival met optredens van topartiesten, internationale straatanimatie en een kleurrijke braderie.

### **TIELT ZOMERT EN TIELT WINTERT**

Tussen juni en eind september worden alle evenementen gebundeld onder de noemer Tielt Zomert. In december en januari gaat Tielt voor Tielt Wintert. Het rijke Tieltse verenigingsleven staat eveneens mee in voor de organisatie van heel wat evenementen. Zo zijn er talrijke festivals, fiets- en wandeltochten, kerstmarkten, kermissen, lezingen, dorpsfeesten, expo's, beurzen en rommelmarkten, zoektochten, concerten ...



Trek er met je vrienden, familie of vereniging op uit.

## groepsarrangementen



Het Stads punt helpt je graag om een groepsarrangement op maat samen te stellen. Voor begeleide wandelingen en fietstochten is de Tieltse Gidsenkring onze partner. Ook met onze lokale horeca slaan we de handen in elkaar om jouw groep te laten genieten van een lekkere maaltijd.



### BEGELEIDE THEMAWANDELINGEN

Ga eens in groep op stap met gediplomeerde stadsgidsen. Ze staan voor je klaar en bieden je verschillende mogelijkheden, gaande van klassieke stads- tot zeer verrassende themawandelingen, zowel in het historische stadscentrum als op andere locaties. Er zijn heel wat mogelijkheden, rond specifieke thema's: De vallei van de Neringbeek, Droge kroegentocht, Landschapsverkenning Poelbergsite / Meikensbossen, Als graven gaan praten, De Tieltse Markt en zijn verhalen, De glasramen van de Minderbroeders, Hallentoren en Sint-Pieterskerk ...



#### > top 3 begeleide themawandelingen

- 1 Tieltse highlights: Deze wandeling vormt de perfecte kennismaking met onze stad.
- 2 Straffe Poelbergvertellingen: Volksverhalen over de Poelberg in combinatie met weetjes over natuur en landbouw zorgen voor een originele wandeling.
- 3 Tielt in WO I: Ontdek het verhaal van Tielt als bezette stad.

## BOERDERIJBEZOEKEN

Enkele landbouwbedrijven stellen graag hun deuren open.

### 't Hof van Gruuthuse (melkveebedrijf)

Wakkensesteenweg 16  
landwegtielt@gmail.com

### 't Caloenhof (gemengd bedrijf)

Caloenstraat 4  
kristofdefauw@gmail.com

### Dorpsboerderij Nest (kinderboerderij)

Dosseweg 20, Schuiferskapelle  
dorpsboerderijnest.be

## BEDRIJFSBEZOEKEN

Wij staan open voor je groep.  
Een proevertje zal je bekoren.

### Brouwerij De Poes

Tenhovestraat 1  
brouwerijdepoes.be

### Schobbejaks Hoogte

Deinseseenweg 128, Aarsele  
schobbejakshoogte.be

## WIJNDOMEINEN

### Wijndomein Hoogenhove

Hogenhovestraat 34, Aarsele  
hoogenhove.be

### Wijndomein 't Karelsgoed

Goed te Karelstraat 5  
wijndomeintkarelsgoed.be

### Wijndomein 't Notelaerengoed

Kangemstraat 105  
tnotelaerengoed.be

### Wijngoed Hoenderveld

Wakkensesteenweg 40  
wijngoed.hoenderveld@outlook.com

### Wijngoed Kapelle

Kapelleweg 24, Schuiferskapelle  
wijngoedkapelle.be





## PAARDENTRAM

De Tieltsse paardentram is een volledig nieuw concept! Neem eventjes de tijd om te onthaasten op het gezellige ritme van de paardenhoeven. Ongetwijfeld een authentieke beleving! Met paard en tram gezellig genieten met jouw groep in de Tieltsse omgeving. En wat meer is: het is ook mogelijk dat een Tieltsse stadsgids meereist. Dan krijg je nog extra info onderweg!

## BEGELEIDE THEMAFIETSTOCHTEN

De fietsroute 'Amusant Platteland' slingert langs de mooiste plekjes van het Tieltsse landschap. Een streekgids begeleidt je graag. Meer uitleg op p. 25.

*Groepsarrangementen reserveren?*  
Neem contact op met het Stadspunt!

### WIST JE DAT

je het volledige aanbod met tarieven en de verschillende eetgelegenheden voor groepen terug kan vinden op [visittielt.be](http://visittielt.be)





Abeellogies

logeren

# wakker worden in Tielt

Tielt herbergt enkele gezellige en sfeervolle logeeradresjes. Ideaal om van je dagje-weg een weekendje-uit te maken.

## **B&B'S**

### **1. Abeellogies**

Abeelstraat 22  
abeellogies.be

### **2. De GASTfabriek**

Wittestraat 100  
degastfabriek.be

### **3. Eurobody B&B arrangementen met wellness**

Deken Darraslaan 78  
eurobody.be

### **4. Onverbloemd**

Oude Gentweg 31, Kanegem  
onverbloemd-bnb.be

### **5. Pastorie Caeneghem**

Kanegem Dorp 8, Kanegem  
pastoriecaeneghem.be

## **VAKANTIE- APPARTEMENTEN**

### **6. 't Een en 't Ander**

Schuiferskapelle-Dorp 3, Schuiferskapelle  
teenentanderkapelle.be

### **7. Sleutelhuys**

Rameplein 23  
sleutelhuys.be

## **CAMPERPLAATS**

### **8. Het Ovenbuur**

Kanegemstraat 62, Kanegem  
hetovenbuur.jouwweb.be

## **HOTELS**

### **9. Shamrock**

Euromarktlaan 24  
shamrock.be

### **10. El Parador**

Ruiseleedsesteenweg 11  
elparador.be

## **VAKANTIEWONINGEN**

### **11. De Mankemerrie**

Dentergemstraat 14  
mankemerrie.be

### **12. Landweg**

Landweg 2  
landweg.be

### **13. Sylvain**

Bosakkerstraat 73  
vakantiehuissylvain.be



**INFOPUNTEN** zie p. 4



**SPORTINFRASTRUCTUUR**



**PICKNICKBANK**



**START WANDEL- EN FIETSRUTES**



**PARKEREN** tariefinfo via [parkeren.be/tielt](http://parkeren.be/tielt)



**BLUE-BIKE**



**BOERDERIJBEZOEKEN** zie p. 39



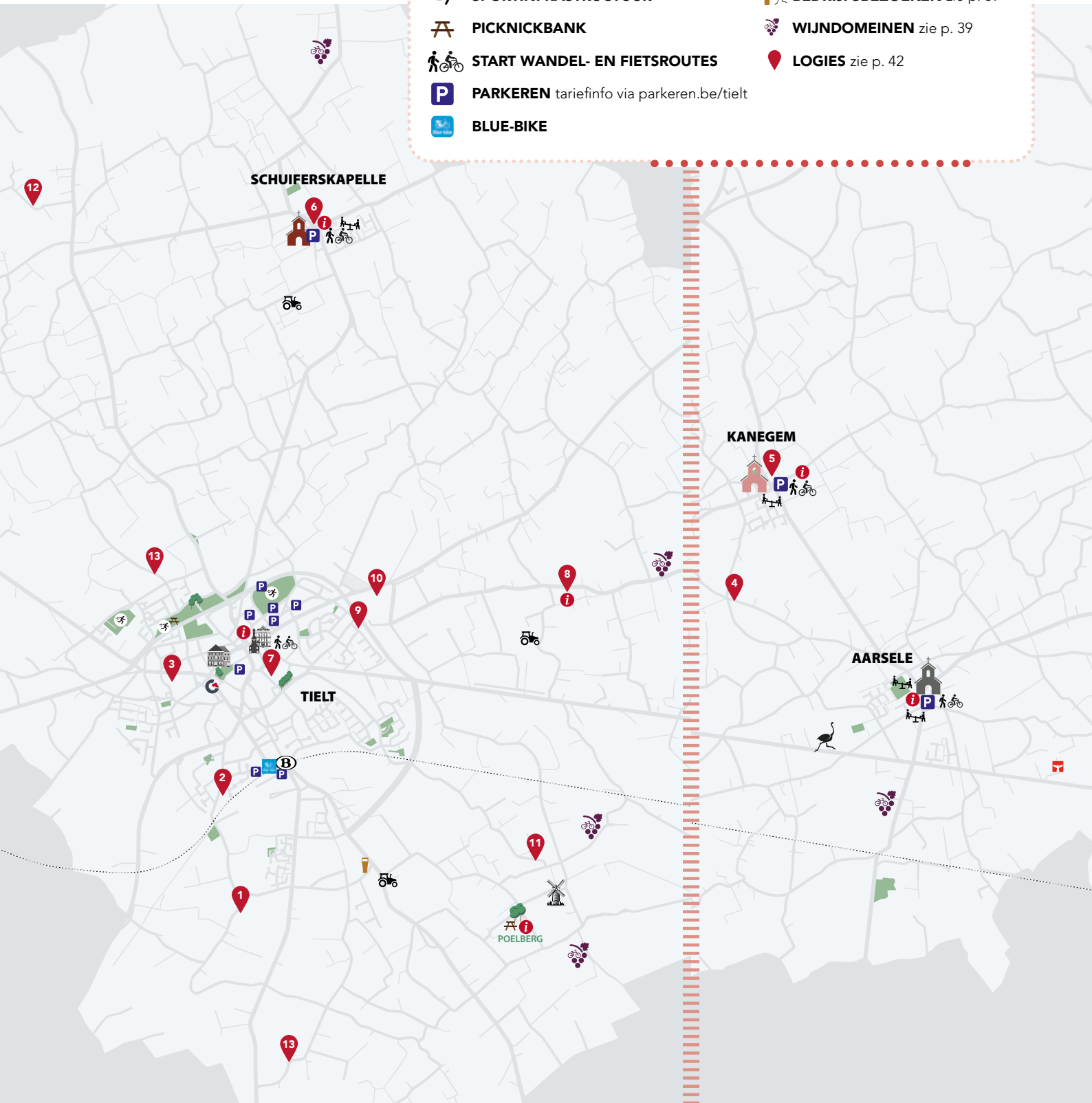
**BEDRIJFSBEZOEKEN** zie p. 39



**WIJNDOMEINEN** zie p. 39



**LOGIES** zie p. 42



# VISITTIELT

